



Cet itinéraire, proposé par la Communauté de communes de la Côtière à Montluel, est inscrit au Plan Départemental des Itinéraires de Promenade et de Randonnée de l'Ain afin de garantir aux usagers un accès sécurisé et balisé.



Office de Tourisme de la Côtière à Montluel

09 75 28 27 72

[tourisme@3cm.fr](mailto:tourisme@3cm.fr)

[www.tourisme.3cm.fr](http://www.tourisme.3cm.fr)

..... SUR LES CHEMINS NOUS VOUS DEMANDONS DE .....



RESTER SUR LES SENTIERS BALISÉS



TENIR VOTRE CHIEN EN LAISSE



CONSERVER VOS DÉCHETS JUSQU'À LA PROCHAINE POUBELLE



RESPECTER LES AUTRES ACTIVITÉS : CHASSE, PÊCHE, AGRICULTURE



RESPECTER LES CLOTURES ET LES PROPRIÉTÉS PRIVÉES



RESPECTER LA FAUNE ET LA FLORE



SIGNALER LES ÉVENTUELS PROBLÈMES SUR LE SENTIER (signalétique ou obstacle sur le chemin)  
AU 09 75 28 27 72



EN CAS D'ACCIDENT APPELER LE 112



## A découvrir en chemin

### LES FOURS DE QUARTIER

Bressolles a compté jusqu'à neuf fours à pain construits après la Révolution pour un usage commun des habitants. Une vraie vie de quartier s'organisait autour de ces fours.



Les voisins se retrouvaient à tour de rôle pour la cuisson artisanale du pain. Dans chaque famille, la cuisson du pain se faisait en une fois pour quinze jours et il était ensuite conservé à la cave dans un fût.



Jalonnant les chemins du village, sept fours sont encore en état de marche et, chaque année, à l'occasion de la fête des fours, Bressolles et ses habitants continuent à faire vivre l'art de cuire les tartes au feu de bois.

Ils sont tous construits sur le même modèle architectural : petite construction cubique aux murs alternants : galets, briques plates et pisé surmontés d'une vieille charpente en chêne avec une couverture de tuiles canal.



Document réalisé par la 3CM. Conception graphique : Studio Pertinence. Ne pas jeter sur la voie publique.



## A visiter à proximité

1

### SALLES DU PATRIMOINE

Situées à Bèlignieux, 4,7 km du départ. Expositions sur la vie des années 50.



2

### APOTHIKAIRERIE

Située à Montluel, 6 km du départ. Ancienne pharmacie des Jésuites.



3

### COLLÉGIALE NOTRE-DAME DES-MARAIS

Située à Montluel, 6 km du départ. Monument Historique de France.



## L'appli mobile 3CM & Moi

RETROUVEZ LES BONS PLANS :

**Topoguides et itinéraires GPX** en téléchargement  
**Bonnes adresses** pour une halte gourmande :  
*restaurant, boulangerie, épicerie*  
**Hébergements** pour prolonger son séjour sur la Côtière

3CM & Moi

A télécharger gratuitement sur Google Play et Apple Store



Temps de marche : 1h00



Distance : 4,2 km



Dénivelé positif cumulé : 53 m



Départ/Arrivée : Stade de Bressolles




Difficulté : Très facile



Parking : Chemin des Hirondelles

# Rendez-vous en Côtière

A deux pas de Lyon et aux portes de la Dombes



## Autour de Bressolles

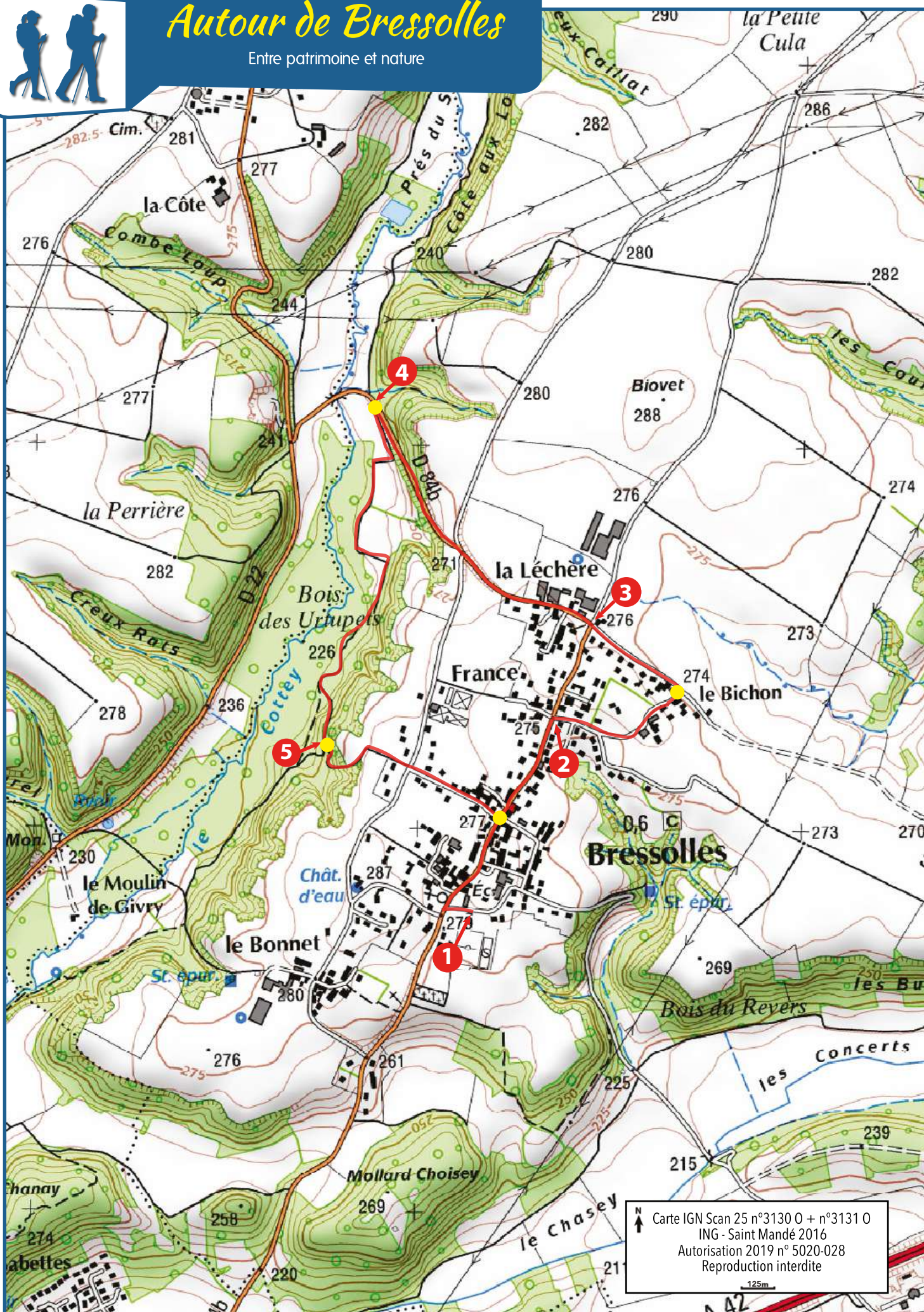
Courte boucle permettant de découvrir quelques-uns des fours du village de Bressolles avant de profiter de la fraîcheur du bois des Urtupets dans le vallon du Cottey.

Crédits photos : Office de Tourisme, M-Art Photographie, Studio Pertinence.




# Autour de Bressolles

Entre patrimoine et nature



Carte IGN Scan 25 n°3130 0 + n°3131 0  
ING - Saint Mandé 2016  
Autorisation 2019 n° 5020-028  
Reproduction interdite



**1** Suivre la rue du Chemin des Hironnelles vers l'ouest en direction de l'église. Emprunter à droite la Grande Rue (D84b) qui traverse le village (Poteau : Bressolles Mairie).

**2** Tourner à droite dans la rue du Chemin du Bichon (Poteau : Le Bichon), puis juste après le four, face aux terres agricoles, virer à gauche sur la rue du Chemin du Ferrand.

**3** Au croisement, continuer en face sur la rue de du Chemin de la Léchère, passer le four et quitter le village. Continuer en face sur la D84b (prudence) qui descend dans le vallon du Cottey.

**4** Au bas de la pente (Poteau : Pont du Cottey), emprunter le chemin à gauche qui rejoint le bois des Urtupets.

**5** Au croisement des chemins (Poteau : Bois Jean), remonter à gauche sur le plateau. Au carrefour, poursuivre en face dans la rue du Verfay. Tourner à droite dans la Grande Rue afin de rejoindre l'église et le point de départ.

